



1. Važiukite į šiaurę į **A. Mapu gatvė** link **Šv. Gertrūdų gatvė**

važiuoti 0,2 km
iš viso 0,2 km



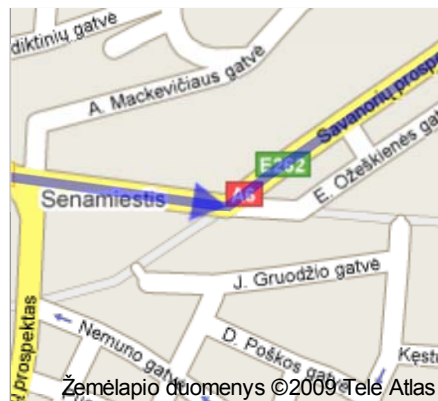
2. Pasukite **dešinėn** ties **Šv. Gertrūdų gatvė**
Apie 1 min.

važiuoti 0,5 km
iš viso 0,7 km



3. Pasukite **kairėn** ties **Savanorių prospektas**
Apie 11 minutės

važiuoti 7,8 km
iš viso 8,5 km



4. Toliau važiuoti **A6/E262**
Važiokite 1 žiedine sankryža
Apie 25 minutės



važiuoti 26,3 km
iš viso 34,8 km



5. Pasukite **kairėn**, kad liktumėte ant **A6/E262**
Apie 29 minutės



važiuoti 34,7 km
iš viso 69,4 km



6. Šiek tiek **dešiniau** ties **Kęstučio aikšte**



važiuoti 0,2 km
iš viso 69,7 km

7. Toliau važiuoti **Vytauto gatvė**
Apie 3 minutės



važiuoti 2,0 km
iš viso 71,6 km

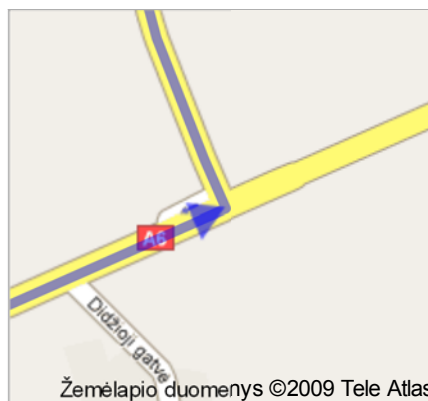
8. Toliau važiuoti **A6/E262**
Apie 1 valanda 12 minutės.



važiuoti 79,0 km
iš viso 151 km



9. Pasukite **kairėn** ties **Plento gatvė (Antalieptė/ Dusetos ženklai)**
Apie 8 minutės



važiuoti 8,2 km
iš viso 159 km

10. Toliau važiuoti **Maršrutas 178**
Apie 10 minutės



važiuoti 10,5 km
iš viso 169 km



11. Pasukite **dešinėn** ties **Vytauto gatvė**
Apie 1 min.



važiuoti 0,5 km
iš viso 170 km

12. Toliau važiuoti **Maršrutas 5308**
Apie 19 minutės




važiuoti 8,9 km
iš viso 179 km

➤ 13. Pasukite **dešinėn** ties **Maršrutas 117**
Paskirties vieta bus dešinėje
Apie 1 min.



važiuoti 0,9 km
iš viso 180 km

 n55.80625?, e25.94755?



Šie nurodymai skirti tik planuoti. Dėl statybos objektų, eismo sąlygų, oro sąlygų ar kitų dalykų realios sąlygos gali skirtis nuo rodomų žemėlapyje, todėl atitinkamai turėtumėte planuoti ir maršrutą. Turite paisyti visų maršrutui taikomų ženklų ar įspėjimų.

Žemėlapių duomenys ©2009 Tele Atlas