

1. Važiokite į šiaurės rytus į Varpo gatvę link Prisikėlimo aikštės

važiuoti 0,2 km iš viso 0,2 km



2. Pasukite dešinėn ties Aušros alėja

važiuoti 0,1 km iš viso 0,3 km



3. Pasukite dešinėn ties Tilžės gatvė Apie 1 min.

važiuoti 0,5 km iš viso 0,9 km



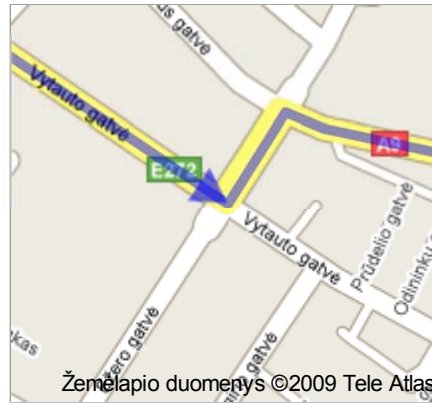
4. Pasukite kairėn ties A9/E272/Vytauto gatvė (E272/A9/Panevėžys ženklai) Apie 2 minutės

važiuoti 0,9 km iš viso 1,8 km





5. Pasukite **kairėn** ties **A9/E272**
Apie 1 min.



važiuoti 0,1 km
iš viso 2,0 km



6. Pasukite **dešinėn** ties **A9/E272/Vilniaus gatvė**
(**E272/A9** ženklai)
Toliau važiuokite A9
Apie 1 valanda 8 minutės.



važiuoti 77,9 km
iš viso 79,9 km

7. Toliau važiuoti **Maršrutas 121/Vilniaus gatvė**
(**Rokiškis/Anykščiai/121/122** ženklai)
Apie 2 minutės



važiuoti 1,0 km
iš viso 80,9 km

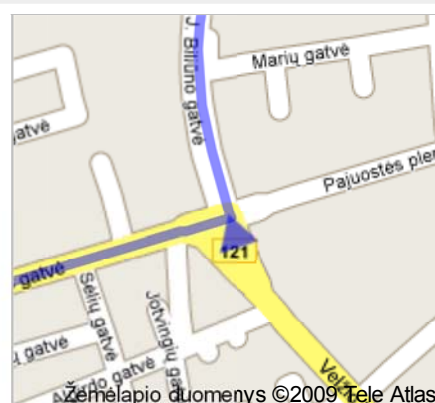


8. Pasukite **kairėn** ties **Maršrutas 121**



važiuoti 9 m
iš viso 80,9 km

9. Toliau važiuoti **J. Biliūno gatvė**
Apie 2 minutės



važiuoti 1,1 km
iš viso 82,0 km

10. Toliau važiuoti **Elektronikos gatvė**
Apie 1 min.



važiuoti 0,5 km
iš viso 82,5 km

↶ 11. Pasukite **kairėn** ties **Tinklų gatvė**



važiuoti 0,1 km
iš viso 82,7 km

↷ 12. Pasukite **dešinėn** ties **Senamiesčio gatvė**
Apie 2 minutės



važiuoti 0,9 km
iš viso 83,6 km

13. Toliau važiuoti **Lėvens gatvė**
Apie 2 minutės



važiuoti 1,4 km
iš viso 85,0 km

14. Toliau važiuoti **Maršrutas 122**
Apie 34 minutės



važiuoti 40,8 km
iš viso 126 km

15. Žiedinėje sankryžoje pasirinkite **1-a** išvažiavimą ir toliau važiuokite **Maršrutas 122**
Apie 45 minutės



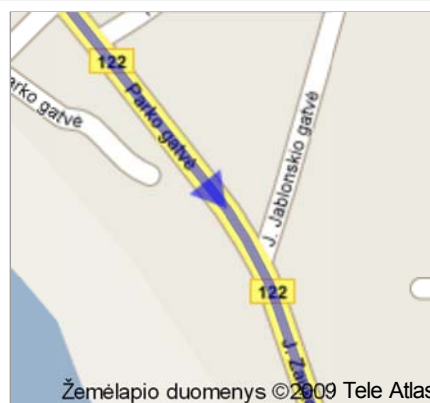
važiuoti 53,7 km
iš viso 179 km

- 16. Šiek tiek **dešiniau** ties **Parko gatvė**



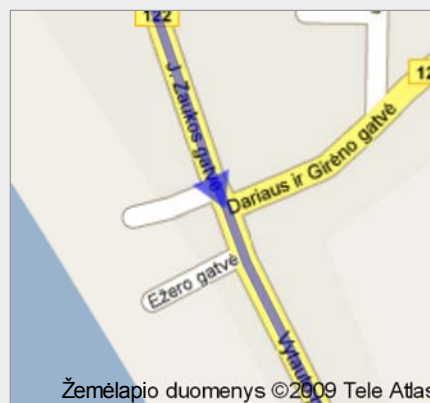
važiuoti 0,4 km
iš viso 180 km

17. Toliau važiuoti **J. Zaukos gatvė**



važiuoti 0,4 km
iš viso 180 km

18. Toliau važiuoti **Vytauto gatvė**
Apie 2 minutės



važiuoti 1,3 km
iš viso 182 km

19. Toliau važiuoti **Taikos gatvė**
Apie 2 minutės




važiuoti 2,4 km
iš viso 184 km

20. Toliau važiuoti **Maršrutas 117**
Paskirties vieta bus dešinėje
Apie 12 minutės



važiuoti 15,4 km
iš viso 199 km

 Maršrutas 117



Šie nurodymai skirti tik planuoti. Dėl statybos objektų, eismo sąlygų, oro sąlygų ar kitų dalykų realios sąlygos gali skirtis nuo rodomų žemėlapyje, todėl atitinkamai turėtumėte planuoti ir maršrutą. Turite paisyti visų maršrutui taikomų ženklų ar įspėjimų.

Žemėlapis duomenys ©2009 Tele Atlas